





ÚZEMNÍ PLÁN HLOHOVEC



VEŘEJNĚ PROSPĚŠNÉ STAVBY A OPATŘENÍ, PRO KTERÉ JE MOŽNÉ VYVLASTNIT PRÁVA K POZEMKŮM A STAVBÁM

VEŘEJNĚ PROSPĚŠNÉ STAVBY (k rozvoji nebo ochraně území obce)

	DT veřejná dopravní a technická infrastruktura (komunikace pro motorovou dopravu, komunikace pro pěší, související stavby technického vybavení a s nimi provozně související zařízení)
	T veřejná technická infrastruktura liniového charakteru (vedení a stavby technického vybavení a s nimi provozně související zařízení)
	K-D1 stavba komunikace pro cyklisty a vedlejších staveb v koridoru K-D1

Poznámka:
Bílocentra ÚSES leží v plném rozsahu na pozemcích ve vlastnictví obce nebo ČR

INFORMATIVNÍ ÚDAJE

	hranice okolních katastrálních území
	hranice řešeného území (= k.ú. Hlohovec)

ZÁZNAM O ÚČINNOSTI ÚZEMNÍHO PLÁNU

Správní orgán, který územní plán vydal:		Zastupitelstvo obce Hlohovec
Datum nabytí účinnosti:		
Pořizovatel:	Městský úřad Břeclav, Odbor stavební a životního prostředí	Razítko pořizovatele
Jméno a příjmení:	Ing. Lenka Raclavská	
Funkce:	Vedoucí oddělení úřadu územního plánování	
Podpis:		

Objednatel: Obec Hlohovec, Hlavní 75, 691 43 Hlohovec	Razítko autora
Projektant: AR projekt, s.r.o., Hvězdoslavova 29, 627 00 Brno, IČ: 63496992	
Datum zpracování: 12/2022	
Vypracoval: Ing. arch. Milan Hučík, autorizace č. 02 483 Ing. Michaela Džalzková	

**VÝKRES VEŘEJNĚ PROSPĚŠNÝCH STAVEB,
OPATŘENÍ A ASANACÍ 1 : 5.000**

č.v.

I.C